

# SITE DU CNIG

## http://www.cnig.gouv.fr

### 1 Présentation

Le Conseil national de l'information géographique, créé par décret du 26 juillet 1985 contribue, par ses conseils, avis ou propositions :

- à la cohérence des politiques publiques liées à l'information géographique,
- à la promotion du développement de l'information géographique,
- à l'amélioration des techniques correspondantes en tenant compte des besoins des utilisateurs publics ou privés.

Il est compétent pour étudier tout ce qui concerne :

- la saisie et l'identification des données localisées, leur traitement,
- la définition, l'élaboration, la conservation et la diffusion des produits en découlant.

Cette fiche remplace la fiche 37 et a pour but de présenter le site Internet du CNIG. Développé en 1996, il a été modernisé à partir de 2002.

Supposons que vous ne nous connaissiez pas le site du Conseil national de l'information géographique, alors venez vite découvrir ce qui se cache derrière la page d'accueil :

.../information/exemple/sensibilisation/réflexion/méthodologie/état des lieux/point de vue/technique/...

Cette page vous propose principalement trois parties :

- Présentation du CNIG
- La rubrique actualité
- Une barre d'accès direct aux rubriques

Vous trouverez aussi directement la rubrique « **A la une** ». Le **calendrier des réunions** est également accessible, en vous déplaçant avec le bouton de l'ascenseur de la fenêtre de Windows. Les rubriques de recherche sont en cours de réalisation.

Et lorsque vous aurez fait le tour du site du CNIG, pour compléter votre information, rendez-vous sur le site d'Afigéo (association française pour l'information géographique) en utilisant le lien direct proposé en bas de la page d'accueil. ([www.afegeo.asso.fr](http://www.afegeo.asso.fr)).



## Commençons par la présentation du CNIG

Huit entrées vous sont proposées :

Qu'est-ce-que le CNIG ?
■ HISTORIQUE
■ MISSIONS
■ OBJECTIFS
■ ORGANIGRAMME
■ PLAN D'ACTION TRIENNAL
■ STRATÉGIE
■ TEXTES RELATIFS AU CNIG
■ VISITE DE L'ANCIEN SITE

Chacune des sept premières fournit des éléments d'informations regroupés par item.

Si vous désirez faire un retour vers les documentations du passé (avant 2001), la huitième vous proposera un ensemble de sujets datés, mais présentant un intérêt :

- historique de commissions
- plénière de mai 2001
- loi aménagement du territoire et obligation de rattachement
- numérisation du cadastre
- problématique des données publiques
- information sur les systèmes de référence et les projections
- modèles de données et métadonnées
- information sur la normalisation en France
- GPS en France
- actes de journées et séminaires
- information sur la commission européenne et organisations paneuropéennes
- lien avec EUROGI
- présentation des projets de bases de données mondiales
- information sur la normalisation internationale

Attention : si l'accès à ces rubriques reste possible, leur contenu n'est plus actualisé.

## 2

### Vous voulez les dernières de l'information géographique ?

Cette rubrique vous propose les titres et un survol des actualités du secteur. En cliquant sur [suite](#) . . . vous en saurez plus !


## 3

### Venons-en à la barre d'interrogation !

Vous êtes sur le site et découvrez le bandeau suivant




Que cachent ces intitulés ?

- Vous désirez connaître , vous allez trouver

- de l'information sur l'animation territoriale,
- de l'information sur les CDIG,
- les documents complets des plénières du CNIG,
- les travaux des commissions et groupes de travail.
- 

Sur quels thèmes ?


- |                              |  |
|------------------------------|--|
| - référentiels géographiques | - aspects juridiques                   |
| - composante adresse du RGE  | - international                        |
| - littoral                   | - Europe                               |
| - textes réglementaires      | - aide à la maîtrise d'ouvrage SIG     |
| - zonages réglementaires     | - utilisation du RGP                   |
| - formation                  | - toponymie                            |
| - toponymie                  | - gravimétrie                          |
| - secteur d'activités        | - positionnement statique et dynamique |

- Vous aimeriez savoir ce qu'il y a derrière  ?

.../information/exemple/sensibilisation/réflexion/méthodologie/état des lieux/point de vue/technique/... page 3

Ce sont principalement nos **recommandations**, nos **rapports d'activités**, nos **fiches d'aide à la maîtrise d'ouvrage**, des études et des diaporamas, prêts à l'usage et téléchargeables.

- Avec le bandeau  vous obtiendrez les dates de réunions et les événements auxquels nous participons.

- Mais en dehors du CNIG,  en général vous intéresse ? Cet onglet s'ouvrira vers ce que nous en savons : actualité, communiqués de presse, études de cas, journées, lettres d'information, rapports, textes influençant le domaine.

- Les rubriques du bandeau  sont renseignées sur le site de l'AFIGEO ([www.afigeo.asso.fr](http://www.afigeo.asso.fr)).

Si vous êtes perdu, cliquez sur le logo vous reviendrez à la page d'accueil.



Merci de votre visite et revenez nous voir.

N'oubliez pas de nous faire part de vos suggestions.